

The background features a large, light gray watermark of the letter 'W' centered on the page. Overlaid on this are several geometric shapes: a dark gray rectangle in the top-left corner, a light gray trapezoid in the top-right, and a dark gray rectangle on the right side. The text 'trece' is written in a large, white, sans-serif font across the top of the 'W'. Below it, the words 'ideas fuerza' are written in a smaller, white, serif font with a thin black outline.

trece
ideas fuerza

Complementariedade na bipolaridade Pelotas / Rio Grande



Gestionar um acordo municipal aproveitando as diferenças e não competindo nas semelhanças para posicionar melhor ambas cidades no contexto Mercosul, através de projetos conjuntos de transporte e turismo.

PROBLEMAS QUE RESOLVE

Falta de escala dos grandes equipamentos funcionando isoladamente
Falta de complementariedade política de efeito regional.
Deseconomias de funcionamento.

OPORTUNIDADES QUE OFERECE

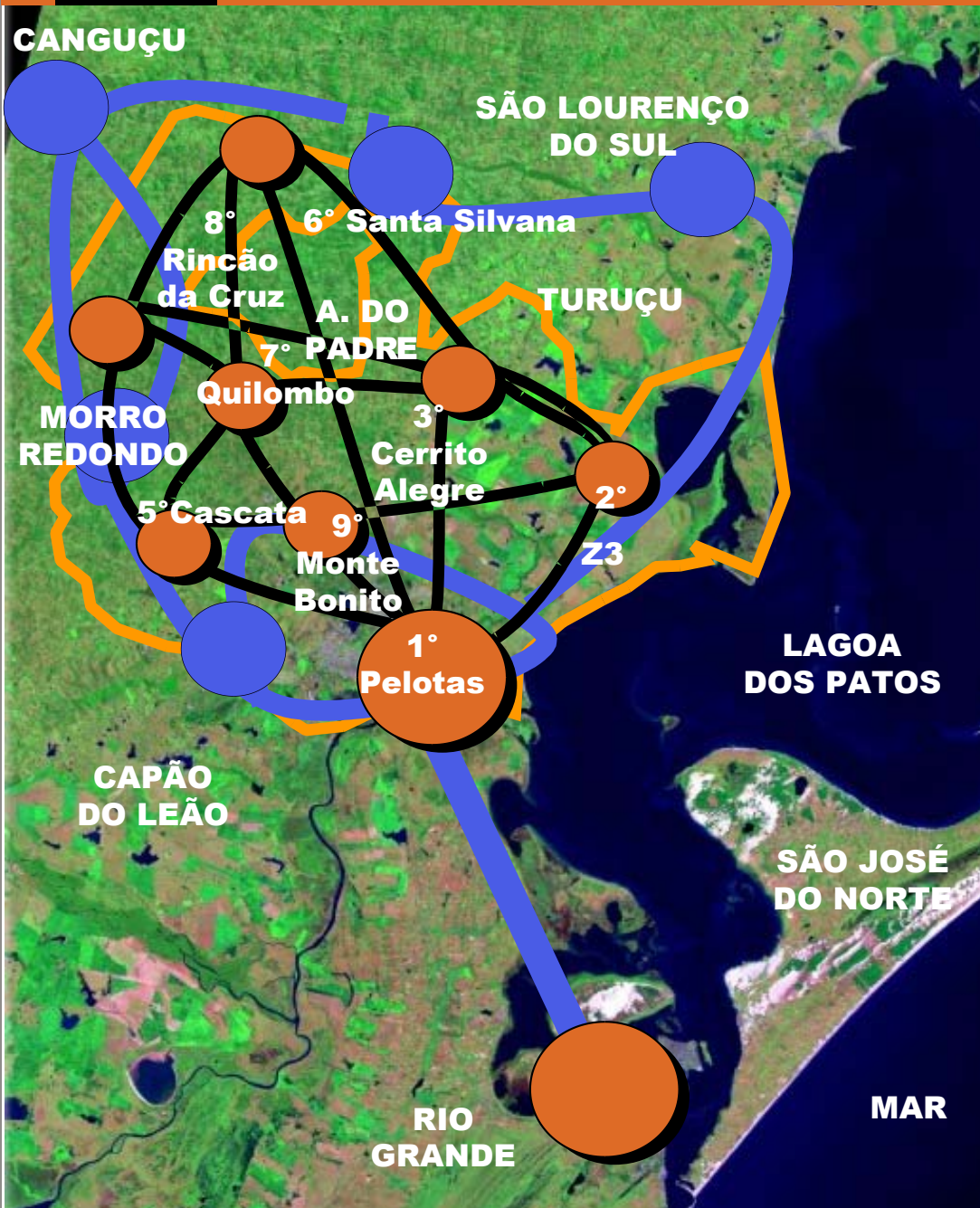
Iniciar um processo de complementariedade para ter políticas comuns em equipamentos e turismo.
Ter um aeroporto em comum com maior frequência de vôos
Reativar a ferrovia para viagens mais fluentes e facilitar a complementariedade.
Aproveitamento da diversidade de paisagem como oferta turística.
Eixo interurbano de uso sustentável no corredor natural que une Pelotas com Rio Grande.

SUGESTÕES DO PRÉ - CONGRESSO DA CIDADE

*Pelotas/Rio Grande constituindo a metrópole do sul, através da articulação:
de um fórum regional de gestão integrada; da bipolaridade Pelotas-Rio Grande; de políticas integradas na Região Sul e dos sistemas de comunicação, transporte, cultura, lazer etc. etc.*

REDE DE ARTICULAÇÃO INTERMUNICIPAL E INTERDISTRITAL

Descentralização e coordenação na prestação de serviços



► **Fortalecer a capacidade de decisão e gestão das populações rurais nos Conselhos Distritais e nas Subprefeituras. Facilitar o conhecimento de necessidades e iniciativas entre os distritos e municípios vizinhos para articular políticas em comum.**

Idéias de projetos inicialmente identificados:

- Organizar um fórum intermunicipal dedicado a temas comuns de equipamentos e prestação de serviços.
- Criar unidades de planejamento distrital
- Aquisição e recuperação de maquinário
- Dotação de equipamento e infra-estrutura

PROBLEMAS QUE RESOLVE

Desarticulação intermunicipal.
Forte centralização em Pelotas-Centro
Tendência dos distritos rurais a emancipação.
Perda de atividades e funções por parte dos distritos rurais.
Isolamento rural.

OPORTUNIDADES QUE OFERECE

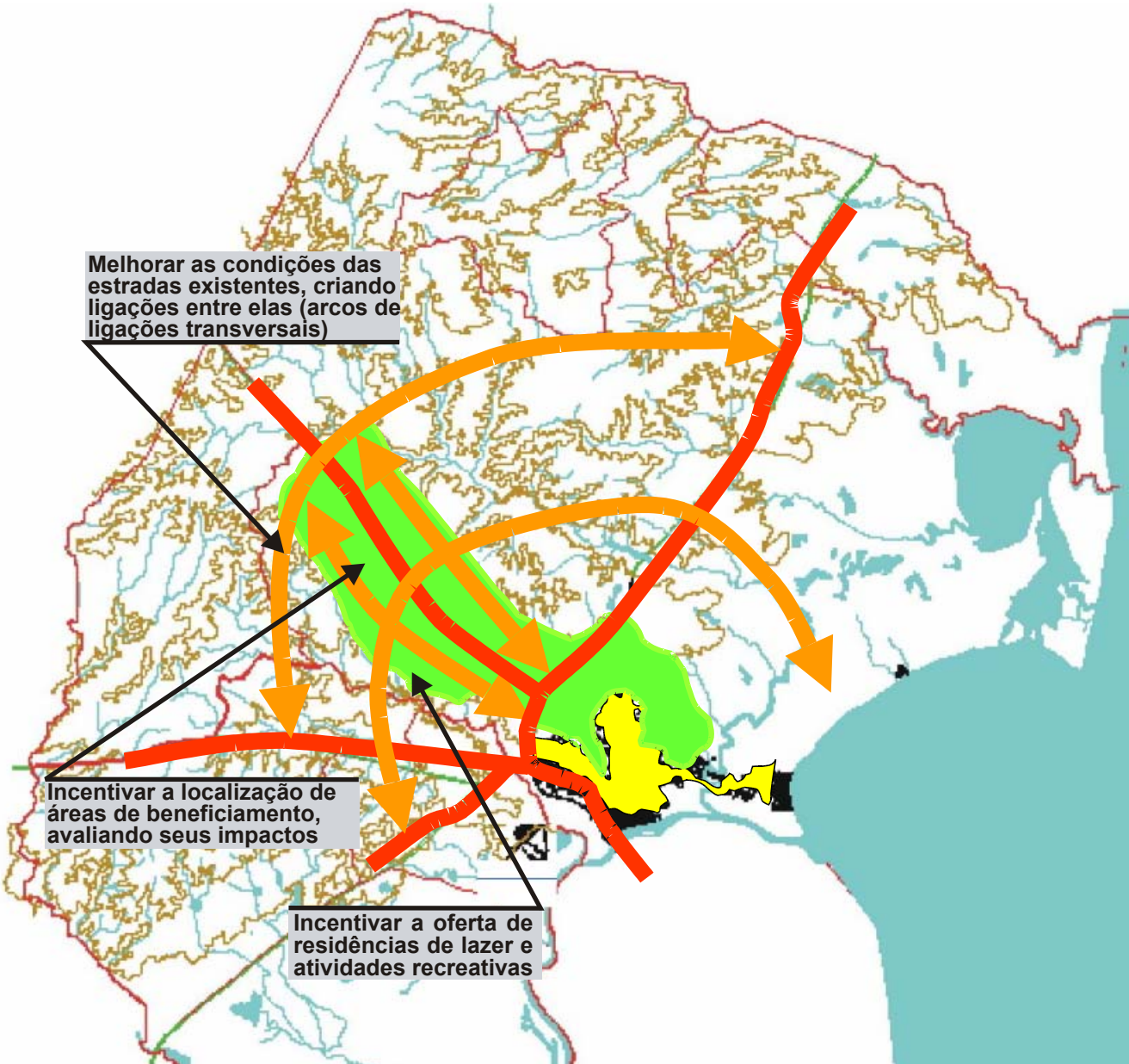
Outorga maiores atribuições e capacidade de decisão as subprefeituras municipais, permitindo descentralizar tarefas desde o centro para os distritos.
Promove a coordenação na prestação de serviços entre os municípios lindeiros e os distritos rurais para diminuir a dependência com o centro.
Facilidade de articulação física entre distritos.

SUGESTÕES PRÉ - CONGRESSO DA CIDADE

Organizar um Fórum Intermunicipal
Sugestão para a redação um dos tópicos, o referente ao sistema viário:
Fortalecimento de estradas distritais existentes, no sentido transversal às estradas principais, criando arcos de conexão interdistritais e intermunicipais (Pelotas, Turuçú, Arroio do Padre, Morro Redondo e Capão do Leão).

EIXO AGROINDUSTRIAL, ECOTURÍSTICO E RESIDENCIAL

Desenvolvimento alternativo do corredor da Cascata



► *Oferecer alternativas ao desenvolvimento através de diversas atividades, fomentando a agroindústria, o ecoturismo e qualificando os núcleos existentes no eixo da cascata e no seu entorno.*

PROBLEMAS QUE RESOLVE

Tendência ao exódo rural.
 Crise do minifúndio.
 Turismo predatório.
 Desagregação rural com a cidade.

OPORTUNIDADES QUE OFERECE

Propõe uma estratégia de crescimento urbano difundido para a serra, reforçando uma tendência histórica hoje facilitada por melhores meios de comunicação.
 Permite canalizar a demanda de sítios de processamento agroindustrial na zona próxima a produção primária.
 Fortalece as vilas existentes.
 Facilita a residência extra-urbana.

SUGESTÕES DO PRÉ - CONGRESSO DA CIDADE

Observação: Localização das atividades dependem do levantamento e avaliação das bacias hidrográficas
Proposta: -Promover a formação de cooperativas para o turismo rural dos distritos

A CIDADE DAS LAGOAS NO "CAMINHO DO GAÚCHO"

Turismo náutico e cultural



Posicionar a cidade como capital de turismo náutico da Lagoa dos Patos e organizar uma rede de Centros de Tradições Gauchescas para o desenvolvimento econômico da região.

Idéias de projetos inicialmente identificados:

- Promover o transporte turístico de passageiros pela Lagoa dos Patos desde Porto Alegre até Pelotas, Rio Grande e Lagoa Mirim.
- Promover campeonatos náuticos desde Porto Alegre até Pelotas.
- Incentivar as feiras vinculadas à produção cultural rural
- Promover as pequenas e médias empresas do turismo rural

PROBLEMAS QUE RESOLVE

Falta de uma atividade turística destacada.
Desaproveitamento para a atividade turística de atrativos e valores naturais e culturais

OPORTUNIDADES QUE OFERECE

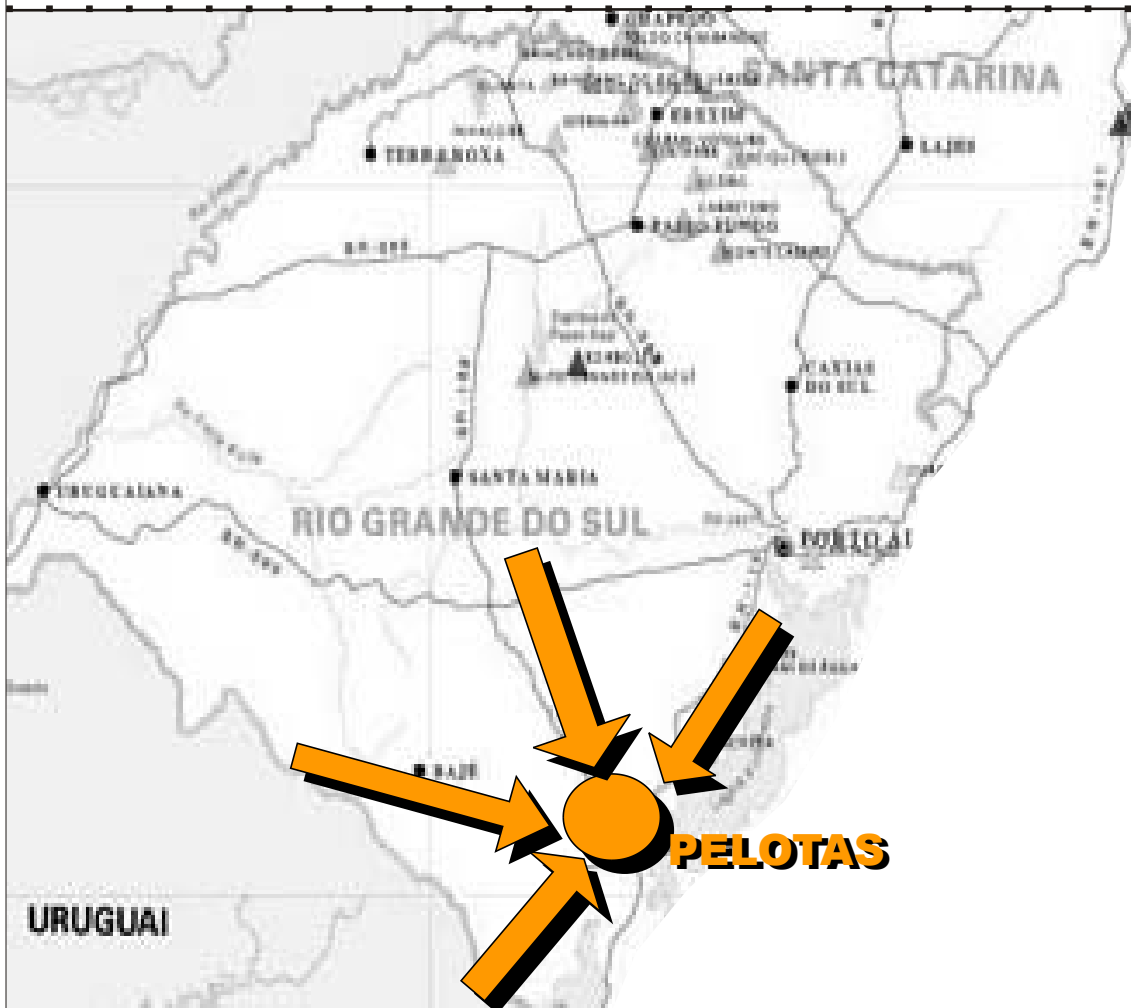
Desenvolver negócios turísticos vinculados a navegação recreativa e de passageiros desde Pelotas para Porto Alegre.
Oferecer oportunidades econômicas a zona rural criando ecomuseus gauchescos no percurso internacional "Camino del Gaucho"

SUGESTÕES DO PRÉ - CONGRESSO DA CIDADE

*Sugestão para trabalhar o conceito do gaúcho no detalhamento da idéia, bem como a diversidade cultural de forma geral e as peculiaridades regionais/locais.
Houve a preocupação com a associação da idéia a um programa a ser ainda efetivamente implantado*



Mosaico cultural para a integração e desenvolvimento económico e melhora social



► **Fortalecer a vocação cultural e de ensino de Pelotas na região para atrair a população estudantil.**

Idéias de projetos inicialmente identificados:

- Investimentos para fortalecer o caráter de ensino médio e universitário de Pelotas no contexto local e regional.
- Incentivar uma rede de facilidades comerciais e imobiliárias para estudantes.
- Promover a urbanidade.
- Promover eventos culturais, gastronômicos, de etnias, carnaval, teatro, música, etc.

PROBLEMAS QUE RESOLVE

Desaproveitamento do potencial econômico e do bom nível de atividades culturais e serviços da tradição educativa de Pelotas.

OPORTUNIDADES QUE OFERECE

Atrair mais estudantes da região, criando mais atividade econômica e movimento urbano.
Criar centros de conhecimento avançados como oferta para o desenvolvimento empresarial e tecnológico da região.

SUGESTÕES DO PRÉ - CONGRESSO DA CIDADE

Sugestão para explicitação do caráter da cultura em questão, como eventos gastronômicos, etnias, teatro, carnaval, música etc.
Sugestão para explicitação da importância do caráter formal/acadêmico Pel/RG nos contextos local e regional.
Houveram questionamentos sobre a expressão Farol Cultural, muita polêmica sobre a necessidade de explicitação do conceito de cultura e consenso sobre a existência de um Mosaico Cultural, onde o saber formal do eixo Pel/RG poderiam representar o Farol.

Áreas protegidas com uso social e produtivo conciliado à preservação



Reconhecimento do patrimônio natural e compatibilização das atividades desenvolvidas pelas comunidades inseridas nessas áreas. Previsão de usos adequados para as áreas com maior valor ambiental.

Idéias de projetos inicialmente identificados:

- Acordo intermunicipal para o manejo do patrimônio natural regional.
- Incentivos às práticas agroecológicas e artesanais

PROBLEMAS QUE RESOLVE

- Deterioração de recursos naturais.
- Abandono de práticas culturais e técnicas tradicionais.
- Perda de identidade do meio rural.

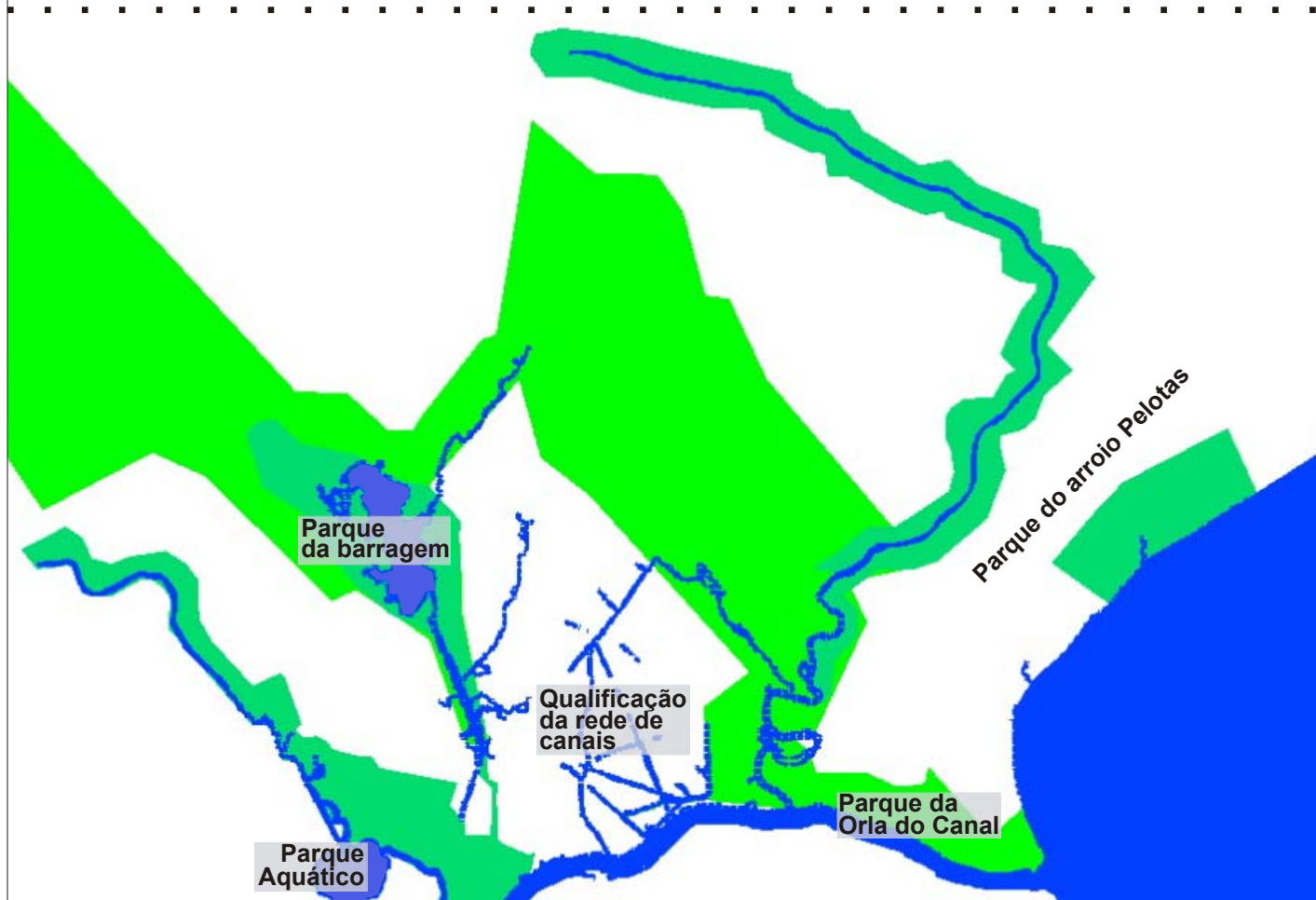
OPORTUNIDADES QUE OFERECE

- Propõe uma estratégia de manejo integrado de todas as áreas com valor ambiental do município isoladas. Propõe criterios de manejo sustentável para o território circundante, com base em acordos intermunicipais.
- Promove práticas agroecológicas e artesanais.
- Reforça e diversifica o turismo.

SUGESTÕES DO PRÉ - CONGRESSO DA CIDADE

- Desenvolver políticas para o desenvolvimento das atividades pré-existentes nas áreas protegidas com inclusão social conciliada à preservação
- Atividades alternativas para os pescadores nas entre-safras
- Identificação dos limites das áreas de preservação e manejo

- *Definir os limites de expansão urbana criando parques naturais inseridos no contexto de toda a cidade com os objetivos simultâneos de proteger o ambiente e garantir seu uso por parte da população.*



PROBLEMAS QUE RESOLVE

Resolver integralmente o manejo dos entornos naturais imediatos da área urbana, evitando sua poluição e degradação.

OPORTUNIDADES QUE OFERECE

Define os limites de crescimento e expansão urbana, criando parques urbanos naturais com o objeto de conservar a natureza e deste modo garantir seu uso por parte de toda a população.

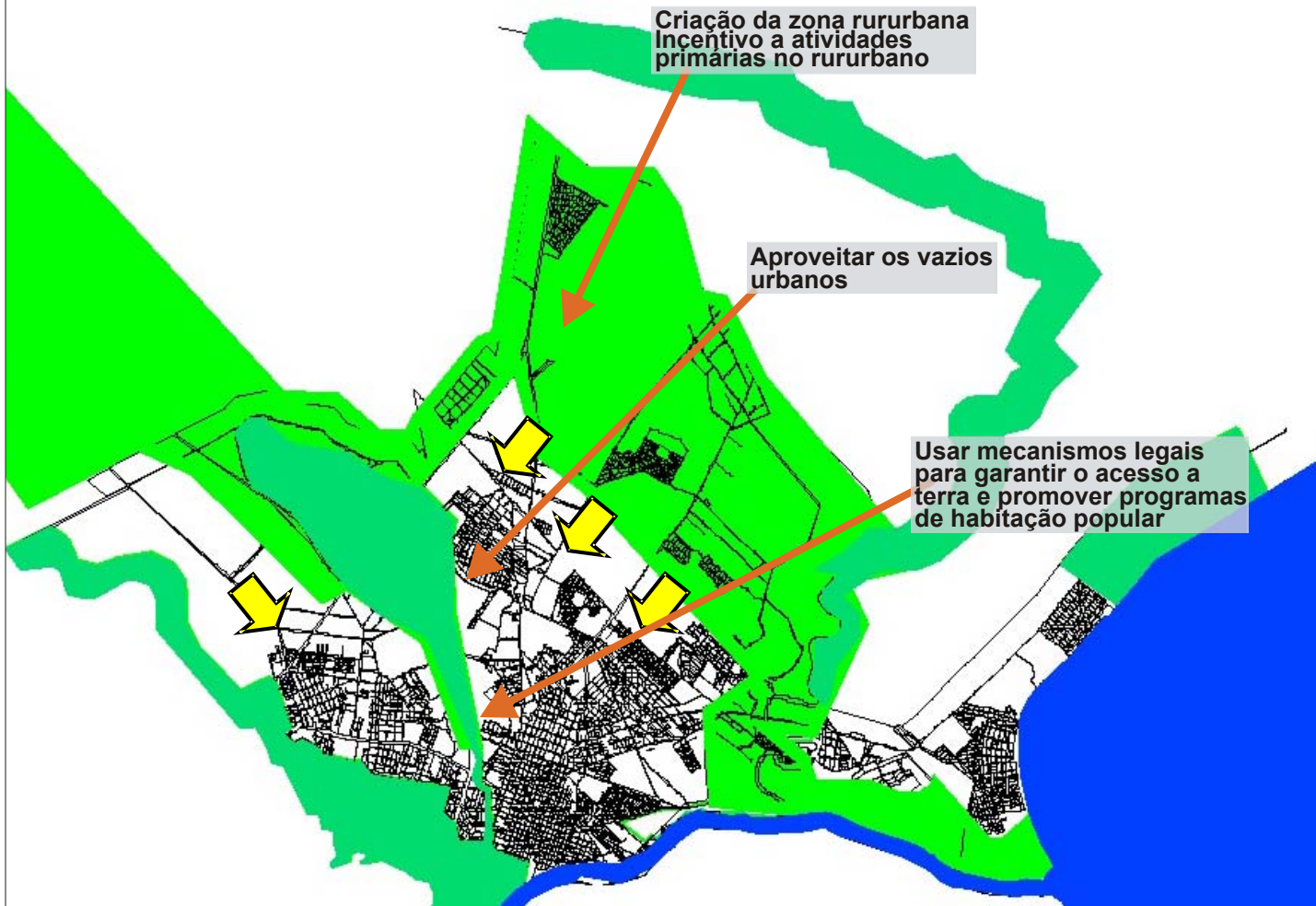
SUGESTÕES DO PRÉ - CONGRESSO DA CIDADE

Preocupação quanto ao controle do zoneamento proposto para as áreas de interesse ambiental
Preocupação quanto a articulação intersecretarias governamentais do município na aplicabilidade da idéia força
Preocupação quanto a aprovação junto ao legislativo da futura legislação da idéia força, que no parecer do grupo é necessário a demanda organizada frente ao legislativo, uma vez que estas idéias sejam traduzidas no plano diretor.
Houve referencia quanto a desapropriação da comunidade dos recursos naturais hídricos.
Estes limites são suficientes para o crescimento urbano durante os próximos trinta anos, sendo necessário uma revisão deste plano a cada cinco anos.
Incorporar na matriz verde a rede de canais e desenvolver um programa de educação para um bom manejo das águas.

OTIMIZAÇÃO DO SOLO URBANO

Ocupação diferenciada dos vazios urbanos

- ▶ **Garantir o direito à cidade aumentando a densidade média e otimizando o uso do solo e da infra-estrutura existente.**



PROBLEMAS QUE RESOLVE

A exclusão social e a perda do direito a cidade produto da dispersão urbana com baixíssima densidade e um tecido extremamente descontínuo. Ausência de limites claros a expansão urbana. Inibição da expansão difusa de assentamento.

OPORTUNIDADES QUE OFERECE

Ocupar os vazios existentes dotados ou parcialmente dotados de infraestrutura e serviços. Promove o uso sustentável do espaço urbano, fazendo factível economicamente o fornecimento de serviços, os que não se pode oferecer com modelos excessivamente dispersos. Propõe uma política de habitação popular diversificada e densificadora da cidade constituída. Redefine os limites de aglomeração. Gera uma área rur-urbana de produção rural intensiva. Reduz a demanda de oferta de terra.

SUGESTÕES DO PRÉ - CONGRESSO DA CIDADE

O grupo acordou a idéia da redução da área urbana, visto que a problemática de uma ocupação dispersa e de baixa densidade, acarreta problemas urbanos de infra estrutura, serviços, bem como uma forte exclusão social.

Houve preocupação quanto aos padrões de ocupação e densificação da cidade.

Preocupação quanto a não existência de uma legislação que regule a convivência de usos e atividades rurais junto as urbanas

Necessidade de realizar uma avaliação estratégica ambiental do distrito rururbano que inclua aspectos tais como a vocação social, econômica e natural

Desafio de atrair população para essa área o tanto que se evite o êxodo rural.

Considerou se a existência de terras públicas na área de proposição rururbana